














Les zones d'alerte de la gestion quantitative de l'eau en 2022

Annexe 1 à l'arrêté cadre 2022

- | | | |
|---|-----------------------------|---|
|  | Piézomètre | Zone d'alerte |
|  | Site hydrométrique |  Anglin |
|  | Point nodal |  Charente Amont |
|  | zones d'alerte/sous-bassins |  Clain |
| | |  Creuse |
| | |  Gartempe |
| | |  Sèvre Niortaise |
| | |  Dive du Nord |
| | |  Vienne aval |
| | |  Veude - Négron |

